

C4

圏 央 道

坂東IC ↔ 大栄JCT

□■□ 道路の補修・点検及び圏央道4車線化に伴う工事を行います □■□

夜間通行止

2026 6/8 月 ~ 7/3 金

各日 夜20時 ~ 翌朝5時

区間I①

坂東IC ↔ 阿見東IC

実施日:6/8(月)~6/10(水)
予備日:6/11(木)~6/15(月)

区間II

阿見東IC ↔ 大栄JCT

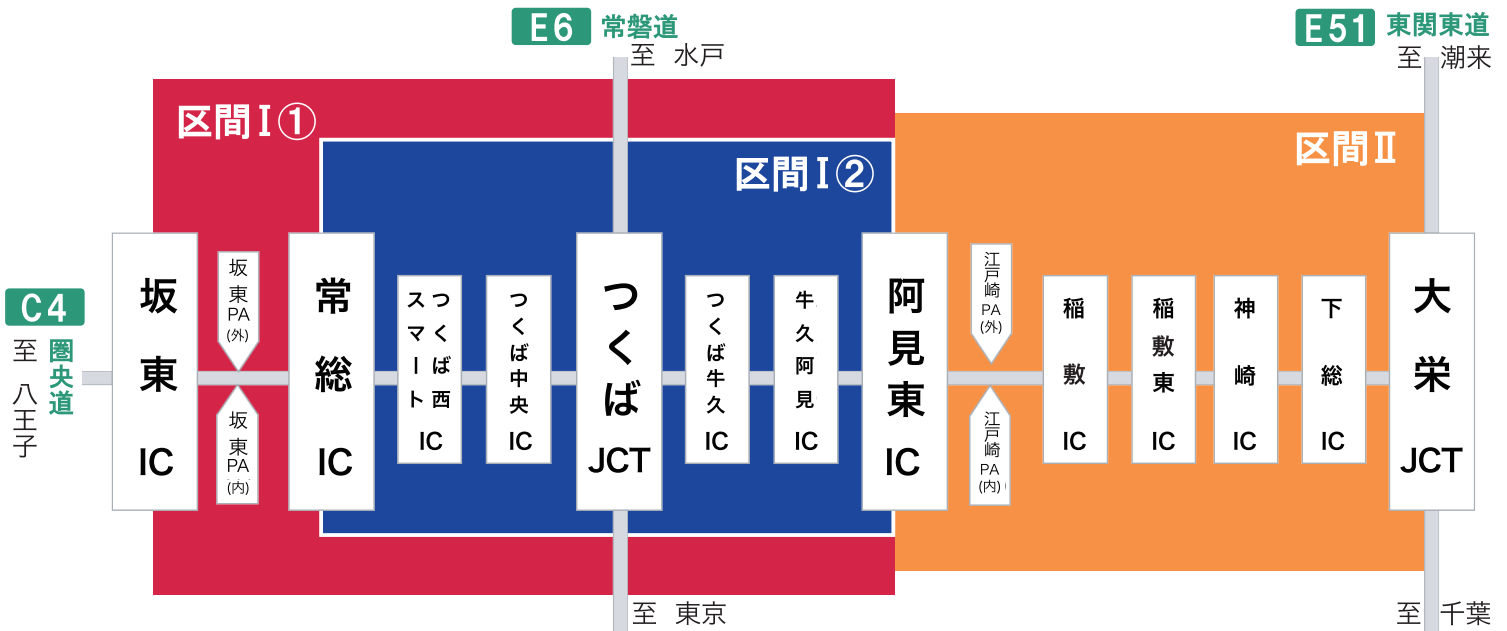
実施日:6/22(月)~6/26(金)
予備日:6/29(月)~7/3(金)

区間I②

常総IC ↔ 阿見東IC

実施日:6/11(木)~6/12(金)
予備日:6/15(月)~6/19(金)

※荒天時は予備日に順延します
※土・日・祝日をのぞく



工事内容や高速道路に関するお問い合わせは

24時間、365日、お客様の声をお聞きしています。
NEXCO東日本お客様センター
0570-024-024
または 03-5308-2424

高速道路に関する情報は「ドラぷら」で
www.driveplaza.com/

ドラぷら 検索

主な工事規制は二次元コード
からご覧になれます



あなたに、ベスト・ウェイ。



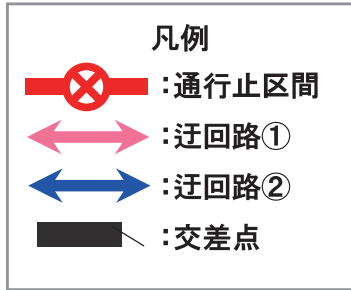
迂回路のご案内

【区間 I ①】坂東IC ⇔ 阿見東IC

実施日:2026年6月8日(月)~10日(水)

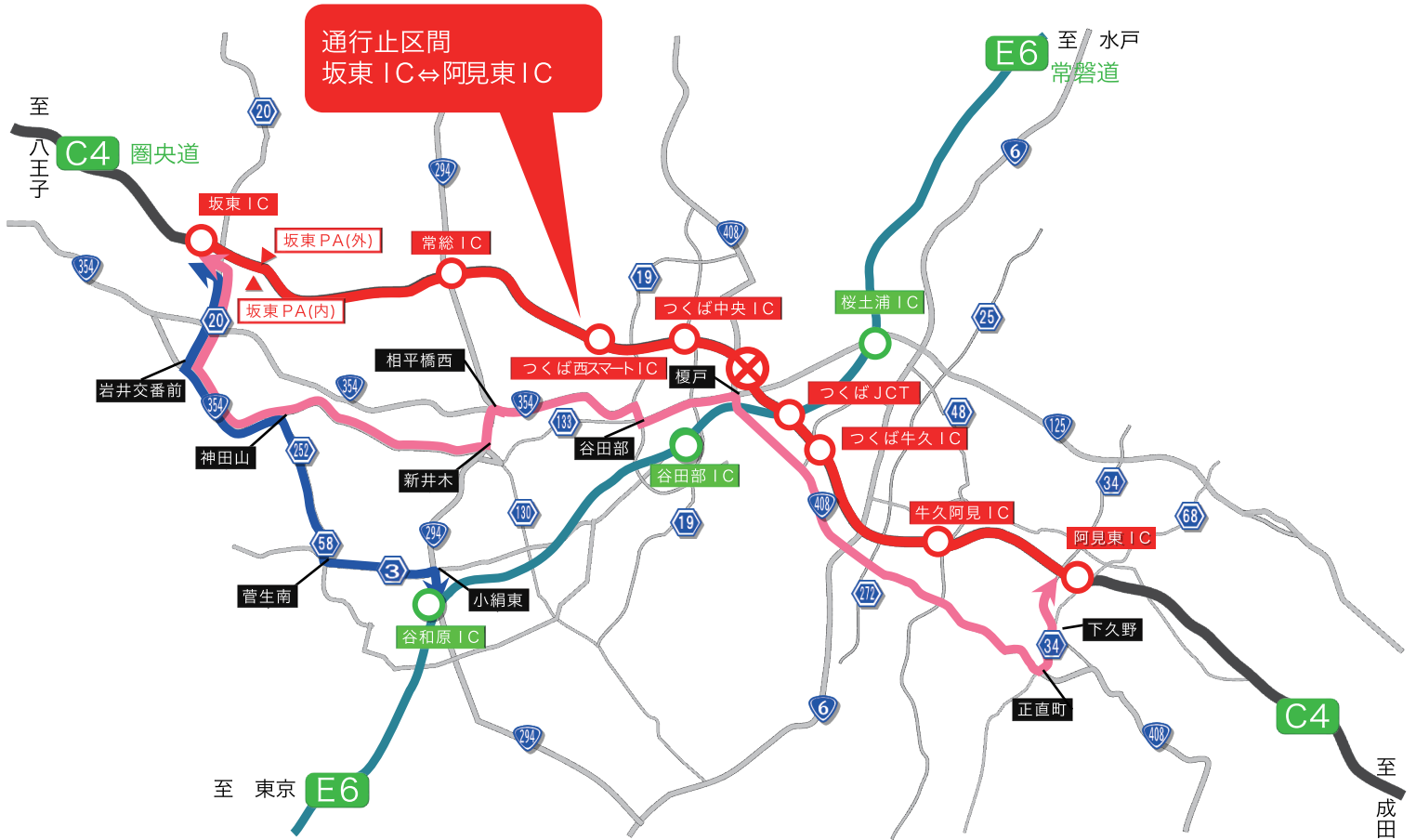
予備日:2026年6月11日(木)~15日(月)

迂回路については、下記をご確認ください。



【坂東IC ⇔ 阿見東IC】

桃色矢印のとおり、県道20号⇔国道354号⇔国道294号⇔国道354号⇔国道408号⇔県道34号経由で迂回した場合、所要時間は約85分(通常約30分)かかる見込みです。



【坂東IC ⇔ 谷和原IC】

青色矢印のとおり、県道20号⇔国道354号⇔県道252号⇔県道58号⇔県道3号⇔国道294号経由で迂回した場合、所要時間は約40分(通常約35分)かかる見込みです。

迂回により所要時間が長くなりますので、時間にゆとりをもってお出かけください。

迂回路のご案内





【区間 I ①】坂東IC ⇄ 阿見東IC

実施日:2026年6月8日(月)~10日(水)

予備日:2026年6月11日(木)~15日(月)

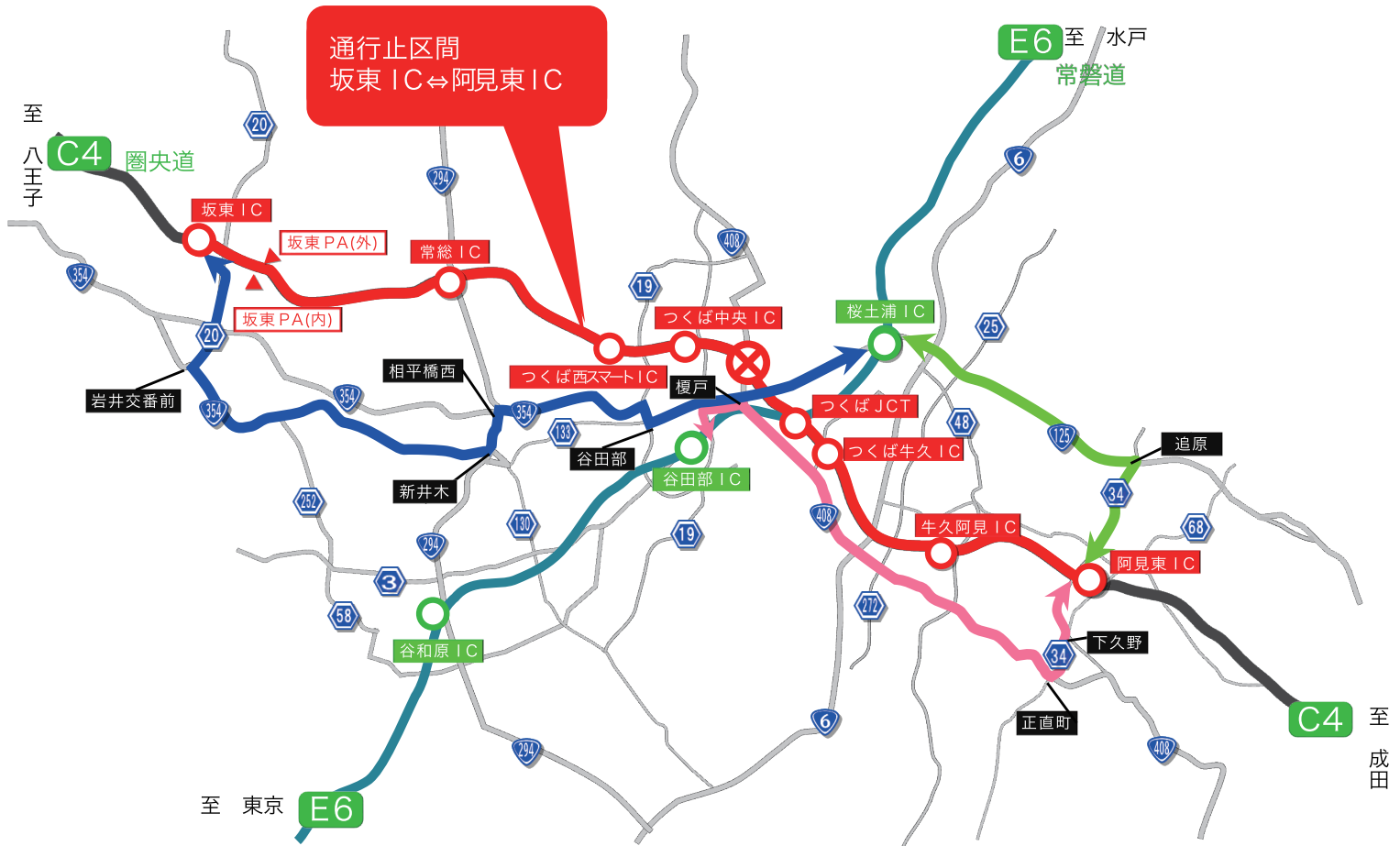
迂回路については、下記をご確認ください。

凡例

-  :通行止区間
-  :迂回路①
-  :迂回路②
-  :迂回路③
-  :交差点

【桜土浦IC ⇄ 阿見東IC】

黄緑色矢印のとおり、国道125号⇄県道34号
経路で迂回した場合、所要時間は約25分
(通常約20分)かかる見込みです。



【坂東IC ⇄ 桜土浦IC】

青色矢印のとおり、県道20号⇄国道354号
⇄国道294号⇄国道354号経路で迂回した
場合、所要時間は約60分(通常約25分)
かかる見込みです。

【谷田部IC ⇄ 阿見東IC】

桃色矢印のとおり、県道19号⇄国道354号
⇄国道408号⇄県道34号経路で迂回した
場合、所要時間は約50分(通常約15分)
かかる見込みです。

迂回により所要時間が長くなりますので、時間にゆとりをもってお出かけください。

迂回路のご案内

【区間 I ②】常総IC ⇄ 阿見東IC

実施日:2026年6月11日(木)~12日(金)

予備日:2026年6月15日(月)~19日(金)

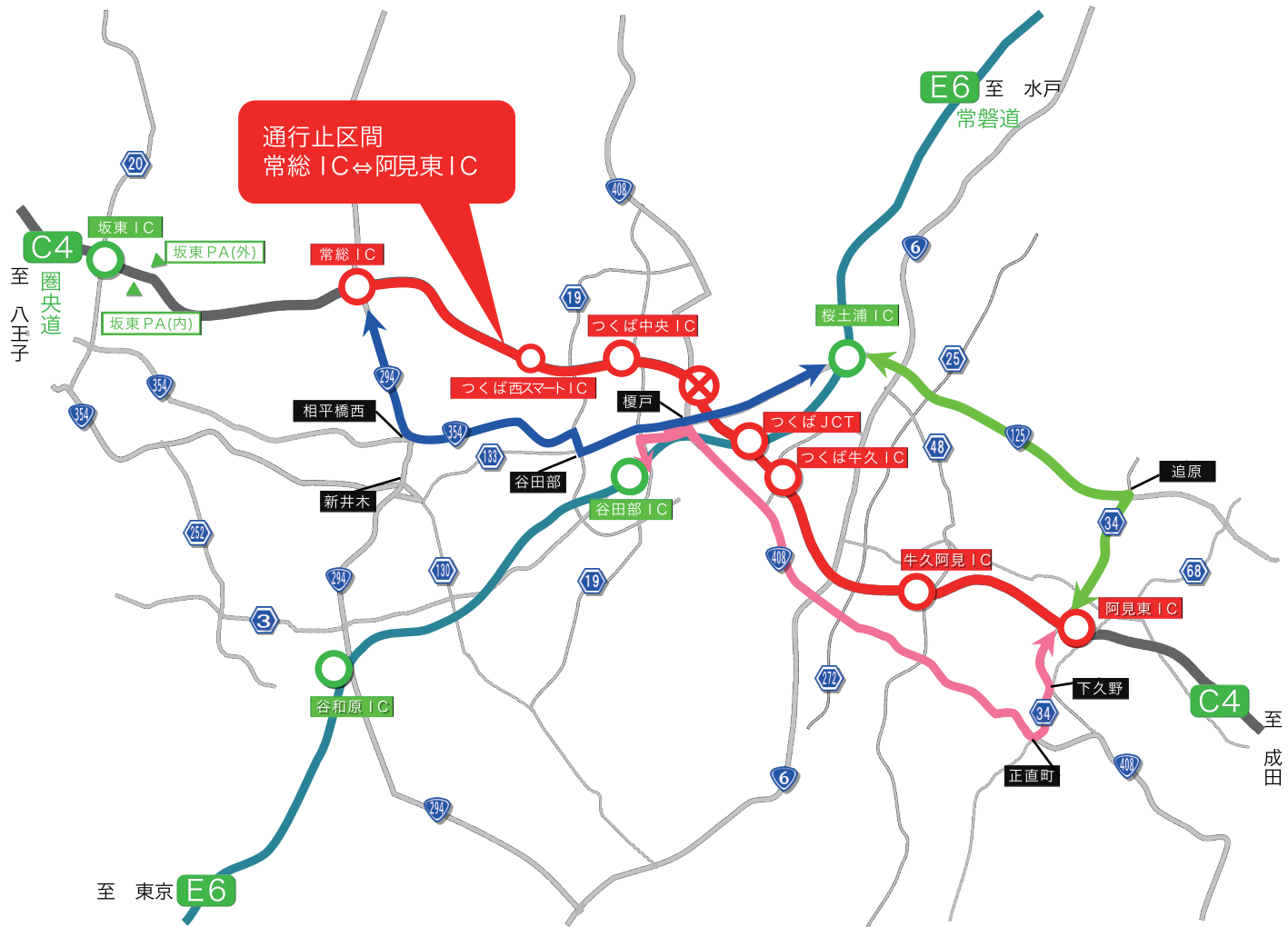
迂回路については、下記をご確認ください。

【常総IC ⇄ 桜土浦IC】

青色矢印のとおり、国道294号⇄国道354号
経路で迂回した場合、所要時間は約40分
(通常約20分)かかる見込みです。

【桜土浦IC ⇄ 阿見東IC】

黄緑色矢印のとおり、国道125号⇄県道34号
経路で迂回した場合、所要時間は約25分
(通常約20分)かかる見込みです。



【谷田部IC ⇄ 阿見東IC】

桃色矢印のとおり、県道19号⇄国道354号⇄
国道408号⇄県道34号経路で迂回した場合、
所要時間は約50分(通常約15分)かかる
見込みです。

凡例

- : 通行止区間
- : 迂回路①
- : 迂回路②
- : 迂回路③
- : 交差点

迂回により所要時間が長くなりますので、時間にゆとりをもってお出かけください。

迂回路のご案内

【区間Ⅱ】常総IC ⇄ 阿見東IC

実施日：2026年6月22日(月)～26日(金)

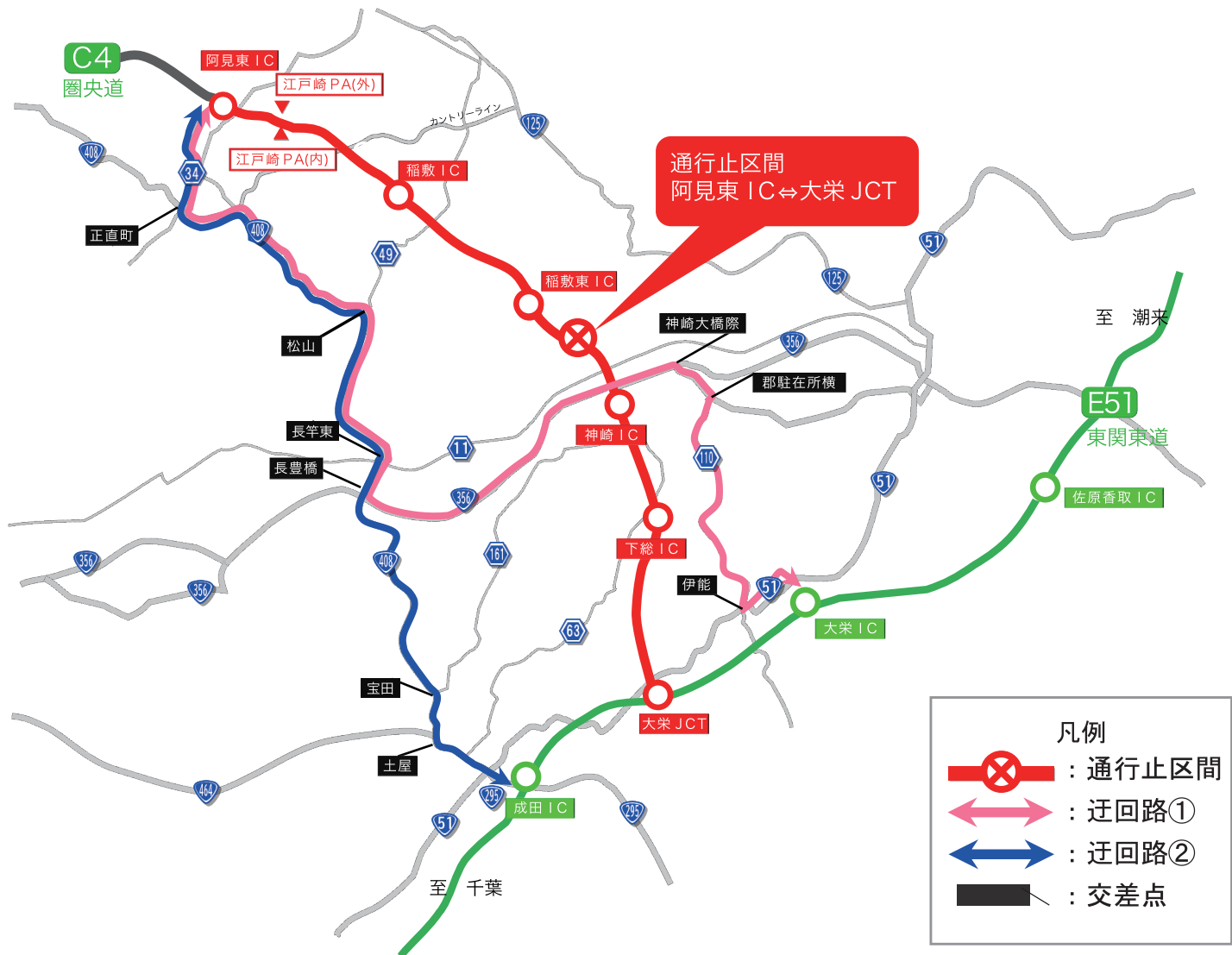
予備日：2026年6月29日(月)～7月3日(金)

迂回路については、下記をご確認ください。

【阿見東IC ⇄ 大栄IC】

圏央道外回りから東関東道下り線（八王子方面から潮来方面）、または東関東道上り線から圏央道内回り（潮来方面から八王子方面）を通行する場合

桃色矢印のとおり、県道34号⇄国道408号⇄国道356号⇄県道110号⇄国道51号で迂回した場合、所要時間は約65分（通常約30分）かかる見込みです。



【阿見東IC ⇄ 成田IC】

圏央道外回りから東関東道上り線（八王子方面から千葉方面）、または東関東道下り線から圏央道内回り（千葉方面から八王子方面）を通行する場合

青色矢印のとおり、県道34号⇄国道408号⇄国道295号経由で迂回した場合、所要時間は約55分（通常約30分）かかる見込みです。

迂回により所要時間が長くなりますので、時間にゆとりをもってお出かけください。

《交通情報・工事規制情報のご案内》

● X (旧Twitter)

交通情報・・・「NEXCO東日本(関東)」

二次元コードはこちら →



ID検索 → @e_nexco_kanto

工事規制の実施判断・・・「NEXCO東日本(関東工事規制)」

二次元コードはこちら →



ID検索 → @e_nexco_kanto_k

● LINE

通行止めや気象情報・・・「NEXCO東日本」(@e-nexco)

二次元コードはこちら →



ID検索 → @e-nexco

● ハイウェイラジオ・・・AMラジオ放送(1620kHz)

※ハイウェイラジオを放送している区間は、高速道路上の標識によりご案内しております。

● NEXCO東日本 道路交通情報サイト『ドラとら』

リアルタイム情報 【PC】 <https://www.drivetraffic.jp/>

【携帯】 <https://m.drivetraffic.jp/>

工事規制情報 【PC】 <https://www.drivetraffic.jp/construction-regulation>

《通行止スケジュール》

区間 I ①	坂東 I C～阿見東 I C 実施日：令和8年6月8日(月)～10日(水) 予備日：令和8年6月11日(木)～15日(月)	各日夜20時～翌朝5時 ※土.日をのぞく
区間 I ②	常総 I C～阿見東 I C 実施日：令和8年6月11日(木)～12日(金) 予備日：令和8年6月15日(月)～19日(金)	
区間 II	阿見東 I C～大栄 J C T 実施日：令和8年6月22日(月)～26日(金) 予備日：令和8年6月29日(月)～7月3日(金)	

日	月	火	水	木	金	土
6 / 7	6 / 8	6 / 9	6 / 10	6 / 11	6 / 12	6 / 13
	20時	5時	20時	5時	20時	5時
	← 区間 I ① →		← 区間 I ① →		← 区間 I ① 予備日 → ← 区間 I ② →	
6 / 14	6 / 15	6 / 16	6 / 17	6 / 18	6 / 19	6 / 20
	20時	5時	20時	5時	20時	5時
	← 区間 I ① 予備日 → ← 区間 I ② 予備日 →		← 区間 I ② 予備日 →		← 区間 I ② 予備日 →	
6 / 21	6 / 22	6 / 23	6 / 24	6 / 25	6 / 26	6 / 27
	20時	5時	20時	5時	20時	5時
	← 区間 II →		← 区間 II →		← 区間 II →	
6 / 28	6 / 29	6 / 30	7 / 1	7 / 2	7 / 3	7 / 4
	20時	5時	20時	5時	20時	5時
	← 区間 II 予備日 →		← 区間 II 予備日 →		← 区間 II 予備日 →	

※ 区間 I ① 区間 II の通行止区間内にある休憩施設については、以下のとおり閉鎖します。

圏央道坂東パーキングエリア（内回り・外回り）、江戸崎パーキングエリア（内回り・外回り）

各日夜19時→翌朝5時

※ 荒天時は予備日に順延します。